


































-  Autosnelweg
-  Hoofdverkeersweg
-  Verkeersweg / afgesloten
-  In aanleg of landbouwweg
-  Overige weg / pad
-  Fietspad / ATB-route
-  Ruiterspad
-  Scootmobielroute 15,0 km
-  Wildraster / afrastering
-  Spoorlijn
-  Bos
-  Heide
-  Zandverstuiving
-  Overig natuurterrein
-  Cultuurland
-  Bebouwing
-  Water
-  Niet / beperkt toegankelijk
-  Grens Nationaal Landschap Arkenheem - Eemland





-  Wegnummering
-  Afritnummer en naam
-  Eénrichtingsverkeer
-  Startpunt wandelroute
-  ATB startpunt
-  Ziekenhuis
-  Parkeerplaats
-  Bungalowpark
-  Camping
-  Trekkershut
-  Kasteel / Burcht
-  Kiosk
-  kerk
-  Horeca
-  Manege
-  VVV informatie
-  N.S. station
-  Hondenlosloopgebied
-  Riet en ruigtes

-  Aardkundig monument
-  Weidevogelgebied
-  Voorlichtingspaneel
-  Picknickplaats
-  Zwembad openlucht
-  Zwembad overdekt
-  Jachthaven
-  Speeltuin
-  Grafheuvel(s)
-  Begraafplaats
-  Uitzichtpunt / Uitzicht
-  Gedenknaald
-  Hertenkamp
-  Golfbaan
-  Midgetgolf
-  Museum
-  Dagrecreatie
-  Molen
-  Sluis

GEMARKEERDE WANDELROUTES

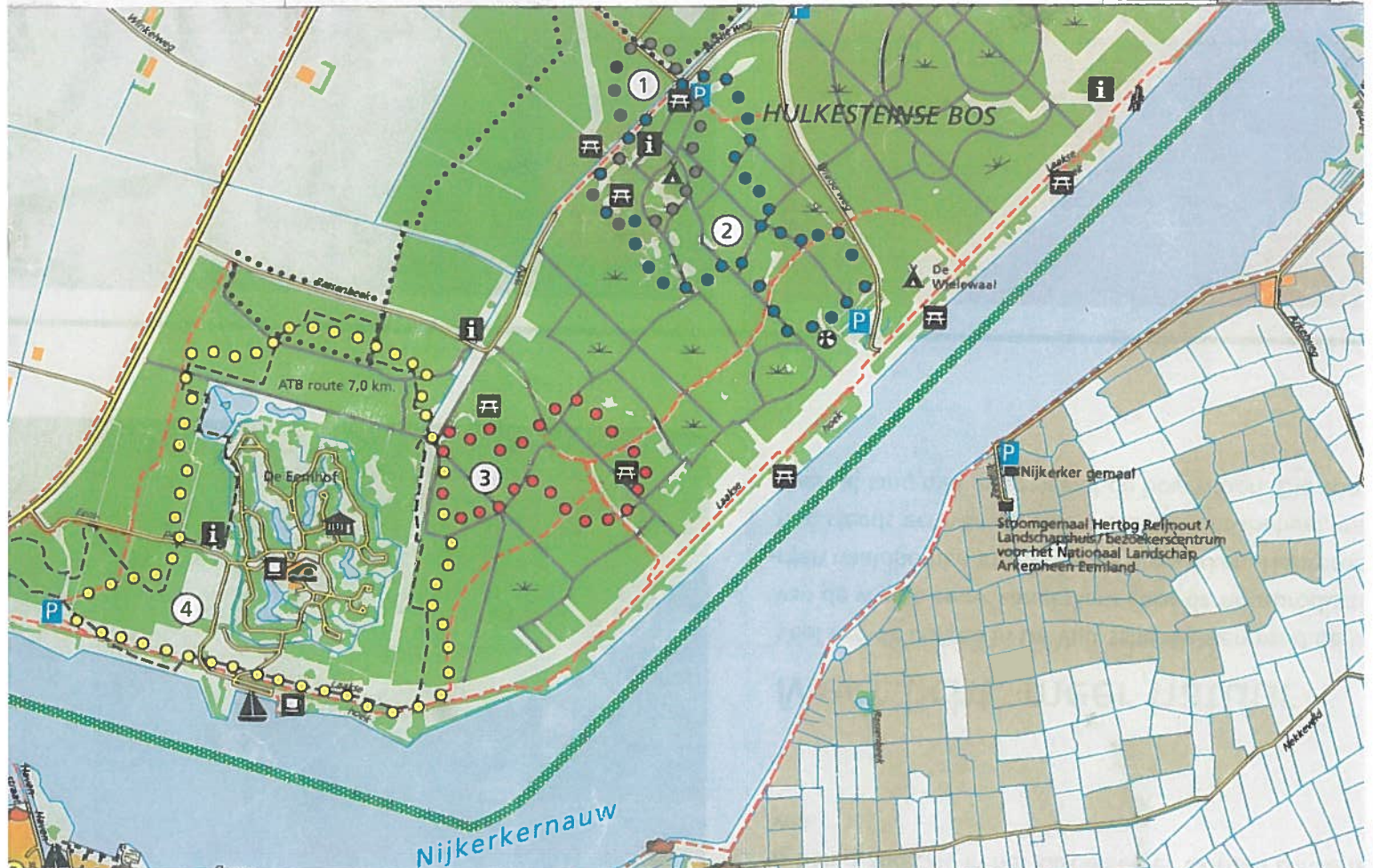
- | | | | |
|----|---|-----------------------|----------|
| 1 |  | Natuurpad | 1,8 km. |
| 2 |  | Stuifketelroute | 3,6 km. |
| 3 |  | Rassenbeekroute | 3,3 km. |
| 4 |  | Eemhofroute | 5,4 km. |
| 5 |  | Engelse Parkwandeling | 6,0 km. |
| 6 |  | Baarnse Boswandeling | 4,0 km. |
| 7 |  | Vijverwandeling | 6,0 km. |
| 8 |  | Schapendriftwandeling | 5,0 km. |
| 9 |  | Hoge Erfwandeling | 4,0 km. |
| 10 |  | Oertijdwandeling | 10,0 km. |
| 11 |  | Beukenwoudwandeling | 4,0 km. |
| 12 |  | Stulpwandeling | 4,0 km. |
| 13 |  | Kasteeltuinwandeling | 2,0 km. |
| 14 |  | Nonnenland wandeling | 2,5 km. |

www.klompennaden.nl

- | | | | |
|---|---|------------------------|----------|
| ① |  | Nesserpad | 10,0 km. |
| ② |  | Veen- en Veldendijkpad | 13,0 km. |
| ③ |  | Derde Erf | 9,0 km. |
| ④ |  | Netelenburchpad | 5,5 km. |


SCHAAL 1 : 25000

0 500 1000m



Lage Vuursche & Soestduinen

Op het grensgebied van Baarn, Soest en De Bilt liggen twee prachtige natuurgebieden: de bossen rondom Lage Vuursche en de stuifzanden van Soestduinen. Het gezellige kasteeldorp Lage Vuursche ligt te midden van een uitgestrekt bosgebied. Een groot bos of woud werd vroeger ook wel **fürst** genoemd. Hieraan dankt dit plaatsje haar naam. De schitterachtige 17e eeuwse huizen met de vele gekleurde luiken vormen tezamen een beschermd dorpsgezicht. **Bekendheid** verwierf Lage Vuursche onder andere door kasteel Drakenstein, een buitenverblijf van onze koninklijke familie.



De gemeente Soest mag dan niet aan zee liggen, er zijn wel duinen! Het uitgestrekte stuifzand van Soestduinen is ontstaan doordat de wind vrij spel kreeg op de onbegroeide zandgrond. Nog steeds is dit het geval en 'vanden' de zandheuvels met de windrichtingen mee.

Van Lage Vuursche naar De Stulp en het Pluismeer

6.5 km, circa 1 1/2 uur

We beginnen deze wandeling bij het informatiebord op de parkeerplaats tegenover restaurant De Lage Vuursche (RHR4). We staan op de parkeerplaats met ons gezicht naar de zwerfkei toe en lopen dan naar links de Dorpsstraat in. We komen voorbij de smederij en een aantal horecagegelegenheden waarna de Dorpsstraat over gaat in de Vuurscheeg. Hier volgen we het fietspad even (ongeveer 20 meter) rechtdoor en nemen dat het eerste bospad links. In het bos lopen we het eerste pad naar links en dan meteen weer rechts. We komen zo op een pad uit dat langs de afgrastering van


landgoed Drakenstein loopt. Hier gaan we rechtsaf en komen na een tijdje uit op een brede bosweg met een fietspad. We gaan linksaf en lopen door tot de eerste kruising (RHR5), waar we wederom naar links gaan. We passeren een woning en nemen na het weiland het pad naar rechts. Bij de eerste kruising lopen we rechtdoor en bij de daarop volgende viersprong nemen we het kleinste bospad schuin rechts-rechtdoor. We volgen het pad dat naar rechts afbuigt en tussen de dennen doorvoert tot bij een kruising met een halfverharde bosweg. We gaan hier naar links. Eventueel kunnen we hier

nog even rechtdoor lopen om een kijkje te nemen bij het Pluismeer, waarna we weer terugkeren naar dit punt met het informatiebord over dit ven (RHR45).

We lopen over het smalle fietspad tussen de dikke beuken door. Bij het eerste bospad gaan we naar rechts en blijven dit geruime tijd volgen. We lopen over een wildrooster en betreden het stuifzand en heidegebied De Stulp. Franse Charolais koeien grazen in dit gebied. Ze vreten het zaaie gras tussen de heide weg en helpen zo een handje met het in stand houden van het heidegebied.

We volgen het pad dat rechts langs de bank verder voert. Na het volgende wildrooster gaan we linksaf en bij de T-splitsing naar rechts. Bij een hekwerk nemen we het overstapje naar links en betreden opnieuw De Stulp. We steken dit gebied recht over en verlaten het weer via een overstapje (RHR46). Vervolgens houden we rechts aan en volgen dan een hele tijd het hoofdpad dat naar links voert. We lopen zo slingerend door het bos, soms over een open heideveld, maar steeds min of meer de rand van De Stulp volgende. Na een hele poos passeren we een picknicktafel van Staatsbosbeheer waarvan het tafelblad tevens dienst doet als informatiebron. Even later komen we uit bij een wegwijzer. Hier gaan we rechtsaf richting de Schapendrift. Bij de kruising gaan we naar links en daarna het eerste pad rechtsaf. We lopen nu steeds rechtdoor, ook daar waar het ruiterpad naar links afbuigt. Zo komen we op een breed bospad uit. We gaan naar links en bereiken een veelvoud van wegen bij paddestoel 20017 (één

van de oudste ANWB-paddestoelen). Hier volgen we het fietspad ongeveer 20 meter rechtdoor en gaan dan rechts het bos in waar we het ruiterpad kiezen dat links van een markant gekronkelde beukenboom loopt. We nemen het eerste pad links en lopen dan meteen weer naar rechts. Bij de eerste kruising lopen we rechtdoor, volgen de bocht naar links en gaan bij de daarop volgende splitsing linksaf. We houden na een heuvelrij rechts aan en komen zo op een brede bosweg met een fietspad uit. Hier gaan we rechtsaf. Bij de viersprong, met links van ons enkele mooie grafheuvels en rechts van ons een trapgevelwoning, lopen we over het fietspad verder rechtdoor. We volgen het voetpad langs de weg en komen weer in Lage Vuursche bij de parkeerplaats uit, waar we deze wandeling begonnen zijn.



De Stulp

Wandelen Lage Vuursche op de Utrechtse Heuvelrug

De bossen van Lage Vuursche zijn gedeeltelijk van Staatsbosbeheer en worden beheerd door boswachterij De Vuursche. Het Utrechts Landschap beheert andere delen van het bos namelijk de Ridderoordse bossen, het Willem Arentz bos en het Maartensdijkse bos. De Lage Vuursche heeft een verscheidenheid aan landschapskenmerken, van loofbossen tot heide, van naaldbos tot drassige gronden.

In Lage Vuursche kunt u heerlijk wandelen. Op veel plekken lopen er dieren zoals runderen los, maar uiteraard vindt u hier ook herten, vossen, hazen en allerlei bijzondere vogels. In totaal bestrijkt het gebied ongeveer 1150 hectare aaneengesloten bos en biedt daarom veel wandelmogelijkheden.



In de Lage Vuursche zijn er verschillende en vaak ook gemarkeerde wandelroutes. Deze hoeven niet letterlijk worden opgevolgd en kunnen gevarieerd worden. Er zijn weinig heuvels dus de wandelpaden zijn ook voor de minder ervaren wandelaars goed te doen.

Uiteraard kan het seizoen zorgen voor gladde of natte wandelpaden, een goede voorbereiding op een lange wandeltocht kan dus geen kwaad. De wandelroutes zijn tevens geschikt om te Nordic Walken.



De wandelroutes kunnen gecombineerd worden. De routes sluiten op elkaar aan en aangevuld worden met een wandeling langs de aanwezige horeca in Lage Vuursche. Niets is zo lekker om na een wandeltocht te genieten van een pannenkoek of een past met een drankje.

Dagrecreatie Drakenstein (de Kuil) is een plek om de auto te parkeren, te recreëren en geldt voor velen als startpunt van de vele wandelroutes.

Bij de afslag voor het restaurant Bosschoord zijn ook meerdere dagrecreatieterreinen. Let wel op met parkeren om geen waardevolle spullen in de auto te laten.

Wandelen met hond Lage Vuursche

Veel van de routes zijn met de hond te bewandelen. Kijk goed op de borden om de zien waar de hond los mag lopen. Daarnaast kan het in het hoogseizoen druk zijn met veel fietsers en ruiters.

Uiteraard is het van belang om de hond goed onder appel te houden, zodat er geen ongelukken kunnen gebeuren.



Wandelroutes bij wandelen Lage Vuursche

Staatsbosbeheer heeft meerdere wandelroutes uitgezet. Deze zijn over het algemeen gemarkeerd met gekleurde paaltjes of hebben gekleurde stippen op de bomen.

Baanse Boswandeling

Laat u verrassen door de Baanse boswandeling. Deze wandeling wordt aangegeven door de paaltjes met rode koppen en is 4 km lang. De start is bij de parkeerplaats nabij het NS-station in Baarn aan de Torenlaan. Deze wandeling loopt door een park met Franse landschapstijl met zeldzame beuken en twee vijvers.



Stulpwandeling

De Stulp, een bijzonder stukje natuur.

Deze wandeling wordt aangegeven door de paaltjes met witte koppen met nummers en is 4 kilometer lang. De start is op de parkeerplaats bij recreatieterrein Drakenstein op de Stulpselaan in Lage Vuursche. De wandeling gaat over een 40 hectare groot heideterrein, hier grazen Charolais koeien.

Achtergrondinformatie de Stulp:

In het bos rondom de heidevelden van de Stulp zijn grafheuvels te vinden. Ze laten zien dat de omgeving al in de prehistorie door mensen bewoond is.

Voor het eerst is over de Stulp geschreven in de 14e eeuw.

Het gebied was onderdeel van de Heer van Drakenburg, de schout van Utrecht.

De Stulp ligt precies op de grens van Utrecht en Noord-Holland. Vroeger zorgde dat voor grensconflicten.

Eeuwenlang is dit gebied privé-bezit geweest.

Staatsbosbeheer heeft de Stulp in 1964 van freule Bosch van Drakensteyn gekocht.



Dieren in de Stulp

De Stulp heeft open en gesloten gedeeltes en water.

Deze omstandigheden trekken veel dieren naar De Stulp. Zowel groot wild zoals ree, das, vos maar ook de eekhoorn en hagedis is hier op zijn plek.

De vogelliefhebbers zullen de buizerd, boomvalk, boompieper, boomleeuwerik, roodborsttapuit, klapekster, kraaien, raaf, fuut en dodaars herkennen.

Hoge Erfwandeling

Deze wandeling wordt aangegeven door de paaltjes met gele koppen en is 4 km lang. De start is bij de parkeerplaats Pijnenburg op de Hoge Vuurscheweg in Baarn. Dit is een bosrijke route en voert langs het hoogste punt (21 meter boven NAP) van de noordelijke Utrechtse Heuvelrug. Deze stuwwal is overgebleven uit de derde IJstijd (van 18000 tot 130000 jaar geleden).



Beukenwoudwandeling

Bekijk deze eeuwenoude beukenbomen. Deze wandeling wordt aangegeven door de paaltjes met gele stippen op bomen en is 4 kilometer lang. De start is bij de parkeerplaats op de Zwarteweg in Lage Vuursche. De wandeling gaat door het prachtige beukenbos en gaat langs een tolhuis.

Schapendriftwandeling

Deze wandeling wordt aangegeven door de paaltjes met rode stippen op bomen en is 5 kilometer lang. De start is bij camping De Zeven Linden op de Zevenlindenweg in Baarn. Deze wandeling

gaat langs de route waar vroeger schapen liepen.

Kasteeltuinwandeling

Een rondje om kasteel Drakensteyn lopen. Deze wandeling wordt aangegeven door rode stippen op bomen en is 2 kilometer lang. De start is bij parkeerplaats recreatieterrein Drakenstein. Deze route loopt p, het kasteel Drakenstein.



Nonnenlandwandeling

Deze wandeling wordt aangegeven door zwart/ witte markering en is 3 kilometer lang. De start is bij parkeerplaats recreatieterrein Drakenstein. de wandelroute loopt door nat grasland langs de koeien.



NS wandeling de Vuursche

Wandelen van het ene naar het andere NS station. Deze wandeling loopt vanaf NS-station Baarn en eindigt bij NS-station Hollandsche Rading.

De route wordt weergegeven met geel/rode bordjes, stickers en strepen op verkeersborden/ hekken/ palen en bomen. Bij het laatste stuk gaat de markering over op wit/ rood. U gaat vanaf het station het Baarnse Bos in en volgt vanaf daar de markeringen.